

Breitbandportal Bayern

Gemeinde Schwebheim

Übersicht über die derzeitige Breitband-Nutzung und gemeldeten Bedarf

Erstellt am: 14.07.2010

Zuständig als Breitbandpate

Thomas Dellermann

Mail: thomas-dellermann@schwebheim.de

Tel: 09723-9101-24

Kirchplatz 2

97525 Schwebheim

Übersicht Gemeinde Schwebheim

Nutzer	Meldungen	Unterversorgt (<1 MBit)	Erhöhter Bedarf
Unternehmen	86	30	86
Landwirtschaftliche Betriebe	2	0	2
Öffentliche Einrichtungen	1	1	1
Haushalte	54	29	0

Derzeitige Technologie (Mehrfachnennung möglich)	Meldungen
Telefon-Modem:	2
ISDN	9
DSL	116 unter 0,5: 13 0,5 bis 1: 34 1 bis 3: 58 3 bis 6: 2 6 bis 10: 0 über 10: 2
WLAN	10
WiMAX	0
GSM/UMTS	1
Kabel	15
Satellit	0

Standleitung	3	unter 0,5: 0 0,5 bis 1: 0 1 bis 3: 0 3 bis 6: 0 6 bis 10: 0 über 10: 0
Sonstiges	0	unter 0,5: 0 0,5 bis 1: 0 1 bis 3: 0 3 bis 6: 0 6 bis 10: 0 über 10: 0
Kein Internet	3	

Übersicht der Ortsteile Schwebheim

- Schwebheim

Ortsteil Schwebheim

Nutzer	Meldungen	Unterversorgt (<1 MBit)	Erhöhter Bedarf
Unternehmen	86	30	86
Landwirtschaftliche Betriebe	2	0	2
Öffentliche Einrichtungen	1	1	1
Haushalte	54	29	0

Derzeitige Technologie (Mehrfachnennung möglich)	Meldungen	
Telefon-Modem:	2	
ISDN	9	
DSL	116	unter 0,5: 13 0,5 bis 1: 34 1 bis 3: 58 3 bis 6: 2 6 bis 10: 0 über 10: 2
WLAN	10	
WiMAX	0	
GSM/UMTS	1	
Kabel	15	
Satellit	0	
Standleitung	3	unter 0,5: 0 0,5 bis 1: 0 1 bis 3: 0 3 bis 6: 0 6 bis 10: 0 über 10: 0
Sonstiges	0	unter 0,5: 0 0,5 bis 1: 0 1 bis 3: 0 3 bis 6: 0 6 bis 10: 0 über 10: 0
Kein Internet	3	

Begründung für erhöhten Bedarf in Unternehmen, Landwirtschaftlichen Betrieben, Öffentlichen Einrichtungen

- 3 bis 6 MBit/s: "Hohe Datenmengen wg. Plansendungen"
- über 10 MBit/s: "schneller Kundenkontakt"
- 3 bis 6 MBit/s: "keine Angaben"
- 3 bis 6 MBit/s: "Onlinebanking"
- 3 bis 6 MBit/s: "keine Angaben"
- 3 bis 6 MBit/s: "Online-Bestellungen"
- über 10 MBit/s: "Datenaustausch mit Kunden"
- über 10 MBit/s: "Datenaustausch mit Kunden"
- über 10 MBit/s: "Online-Shop"
- über 10 MBit/s: "Online-Shop"
- 3 bis 6 MBit/s: "Downlowdgeschwindigkeit zu gering"
- 3 bis 6 MBit/s: "höherer Upload, wg. Filialanbindung"
- über 10 MBit/s: "keine Angaben"
- über 10 MBit/s: "europaweiter Internetverkehr"
- 3 bis 6 MBit/s: "keine Angaben"
- 1 bis 3 MBit/s: "Geschäftsverbindung"
- 3 bis 6 MBit/s: "keine Angaben"
- über 10 MBit/s: "Download u. Upload"
- 3 bis 6 MBit/s: "Download mehrere PC's"
- 3 bis 6 MBit/s: "schnellere Übertragung"
- 3 bis 6 MBit/s: "schnellerer Informationsaustausch"
- 6 bis 10 MBit/s: "hoher Datenaustausch"
- 3 bis 6 MBit/s: "keine Angaben"
- 3 bis 6 MBit/s: "Ist-Zustand lächerlich"
- über 10 MBit/s: "Anbindung Außenstellen"
- über 10 MBit/s: "Anbindung Außenstellen"
- über 10 MBit/s: "Anbindung Außenstellen"
- über 10 MBit/s: "Anbindung Partnerfirmen"
- 3 bis 6 MBit/s: "Online-Auftragsbearbeitung"
- 3 bis 6 MBit/s: "keine Angaben"
- 6 bis 10 MBit/s: "keine Angaben"
- über 10 MBit/s: "Anwendung von Onlinesoftware"
- über 10 MBit/s: "Online-Banking, usw."
- 3 bis 6 MBit/s: "keine Angaben"
- 3 bis 6 MBit/s: "keine Angaben"
- 3 bis 6 MBit/s: "keine Angaben"
- über 10 MBit/s: "Wissensaustausch mit Fremdfirmen"
- 6 bis 10 MBit/s: "alle Abläufe erfolgen über Online-Verbindungen"
- 3 bis 6 MBit/s: "keine Angaben"
- 3 bis 6 MBit/s: "keine Angaben"
- über 10 MBit/s: "Nutzung eines ASP-Rechenzentrums"
- über 10 MBit/s: "Nutzung eines ASP-Rechenzentrums"
- 1 bis 3 MBit/s: "zur tgl. Arbeit ist ein schnellerer Zugang erforderlich"
- 3 bis 6 MBit/s: "keine Angaben"
- 3 bis 6 MBit/s: "keine Angaben"
- 6 bis 10 MBit/s: "mehrere PC's"
- über 10 MBit/s: "Internet-Dienstleistungen"
- 6 bis 10 MBit/s: "Datenaustausch mit Hauptrechner"
- 1 bis 3 MBit/s: "erhöhter e-mail-Verkehr"

- 3 bis 6 MBit/s: "keine Angaben"
- 6 bis 10 MBit/s: "zu langsam"
- 1 bis 3 MBit/s: "Internetnutzung durch mehrer Personen"
- 3 bis 6 MBit/s: "keine Angaben"
- 6 bis 10 MBit/s: "erhöhter e-mail-Verkehr"
- 6 bis 10 MBit/s: "Up- u. Download von größeren Dateien"
- 3 bis 6 MBit/s: "keine Angaben"
- 3 bis 6 MBit/s: "keine Angaben"
- 3 bis 6 MBit/s: "Daten-Übertragung, Online-Datenbereitstellung"
- 3 bis 6 MBit/s: "40 Rechner hängen am Netz"
- 6 bis 10 MBit/s: "keine Angaben"
- 3 bis 6 MBit/s: "keine Angaben"
- 3 bis 6 MBit/s: "Online-Banking, usw."
- 6 bis 10 MBit/s: "keine Angaben"
- 3 bis 6 MBit/s: "keine Angaben"
- über 10 MBit/s: "Datentransfer"
- 3 bis 6 MBit/s: "keine Angaben"
- 1 bis 3 MBit/s: "Internetanwendungen, Datentransfer"
- 6 bis 10 MBit/s: "weltweite Internetarbeit, Versand von Photos und Videos"
- 6 bis 10 MBit/s: "Versand von Photos und Videos"
- 6 bis 10 MBit/s: "Online-Geschäftsabwicklung"
- 3 bis 6 MBit/s: "keine Angaben"
- 3 bis 6 MBit/s: "hoher Datentransfer"
- über 10 MBit/s: "Internet ist Basis für das Gewerbe"
- 1 bis 3 MBit/s: "Einsatz von Online-Software"
- 3 bis 6 MBit/s: "keine Angaben"
- über 10 MBit/s: "Mehrere Online Anwendungen ständiger SW Update Bedarf, 10 PS's mit Online Zugang"
- 3 bis 6 MBit/s: "keine Angaben"
- über 10 MBit/s: "keine Angaben"
- 6 bis 10 MBit/s: "Up u. Download von techn. Bilder Plänen sowie Hochauflösenden Grafiken"
- 1 bis 3 MBit/s: "Kommunikation mit Kunden via Internet, Versand von Daten"
- über 10 MBit/s: "Betreuung von Obline-kunden , Online Shops und Websites"
- 6 bis 10 MBit/s: "Anschluss wird wechselweise von bis zu 12 Personen genutzt"
- 6 bis 10 MBit/s: "um schneller mit dem Steuerberater, Finanzamt kooperieren zu können, Bestellungen Zulieferanten"
- über 10 MBit/s: "Tankstellensoftware aktualisieren, Internetrecherche für Autoersatzteile, usw."
- über 10 MBit/s: "Versendung großer Grafiken und Fotos, Software und Downloads"
- über 10 MBit/s: "Kundenkontakt und Vertragsabwicklung über Internet und E-Mail"
- über 10 MBit/s: "Softwareaktualisierung, DATEV, usw."
- 6 bis 10 MBit/s: "FLN-Antrag Online, GPS-Daten, Agrar-Viewer Bayern"
- 6 bis 10 MBit/s: "Kunden-Recherche, Wartung der Apotheken-Software, Fernwartung bei Problemen"

Unternehmen in Schwebheim

Nutzer	Meldungen	Unterversorgt (<1 MBit)	Erhöhter Bedarf
Unternehmen	86	30	86

Derzeitige Technologie (Mehrfachnennung möglich)	Meldungen	
Telefon-Modem:	0	
ISDN	8	
DSL	66	unter 0,5: 1 0,5 bis 1: 17 1 bis 3: 42 3 bis 6: 1 6 bis 10: 0 über 10: 2
WLAN	6	
WiMAX	0	
GSM/UMTS	0	
Kabel	7	
Satellit	0	
Standleitung	3	unter 0,5: 0 0,5 bis 1: 0 1 bis 3: 0 3 bis 6: 0 6 bis 10: 0 über 10: 0
Sonstiges	0	unter 0,5: 0 0,5 bis 1: 0 1 bis 3: 0 3 bis 6: 0 6 bis 10: 0 über 10: 0
Kein Internet	3	
Bedarf	86	unter 0,5: 0 0,5 bis 1: 0 1 bis 3: 7 3 bis 6: 36 6 bis 10: 17



		über 10: 26
--	--	-------------

Landwirtschaftliche Betriebe in Schwebheim

Nutzer	Meldungen	Unterversorgt (<1 MBit)	Erhöhter Bedarf
Landwirtschaftliche Betriebe	2	0	2

Derzeitige Technologie (Mehrfachnennung möglich)	Meldungen	
Telefon-Modem:	0	
ISDN	0	
DSL	2	unter 0,5: 0 0,5 bis 1: 0 1 bis 3: 2 3 bis 6: 0 6 bis 10: 0 über 10: 0
WLAN	0	
WiMAX	0	
GSM/UMTS	0	
Kabel	0	
Satellit	0	
Standleitung	0	unter 0,5: 0 0,5 bis 1: 0 1 bis 3: 0 3 bis 6: 0 6 bis 10: 0 über 10: 0
Sonstiges	0	unter 0,5: 0 0,5 bis 1: 0 1 bis 3: 0 3 bis 6: 0 6 bis 10: 0 über 10: 0
Kein Internet	0	
Bedarf	2	unter 0,5: 0 0,5 bis 1: 0 1 bis 3: 0 3 bis 6: 1



BREITBAND-INITIATIVE-BAYERN

		6 bis 10: 1 über 10: 0
--	--	---------------------------

Öffentliche Einrichtungen in Schwebheim

Nutzer	Meldungen	Unterversorgt (<1 MBit)	Erhöhter Bedarf
Öffentliche Einrichtungen	1	1	1

Derzeitige Technologie (Mehrfachnennung möglich)	Meldungen	
Telefon-Modem:	0	
ISDN	0	
DSL	1	unter 0,5: 0 0,5 bis 1: 1 1 bis 3: 0 3 bis 6: 0 6 bis 10: 0 über 10: 0
WLAN	0	
WiMAX	0	
GSM/UMTS	0	
Kabel	0	
Satellit	0	
Standleitung	0	unter 0,5: 0 0,5 bis 1: 0 1 bis 3: 0 3 bis 6: 0 6 bis 10: 0 über 10: 0
Sonstiges	0	unter 0,5: 0 0,5 bis 1: 0 1 bis 3: 0 3 bis 6: 0 6 bis 10: 0 über 10: 0
Kein Internet	0	
Bedarf	1	unter 0,5: 0 0,5 bis 1: 0 1 bis 3: 0 3 bis 6: 0



BREITBAND-INITIATIVE-BAYERN

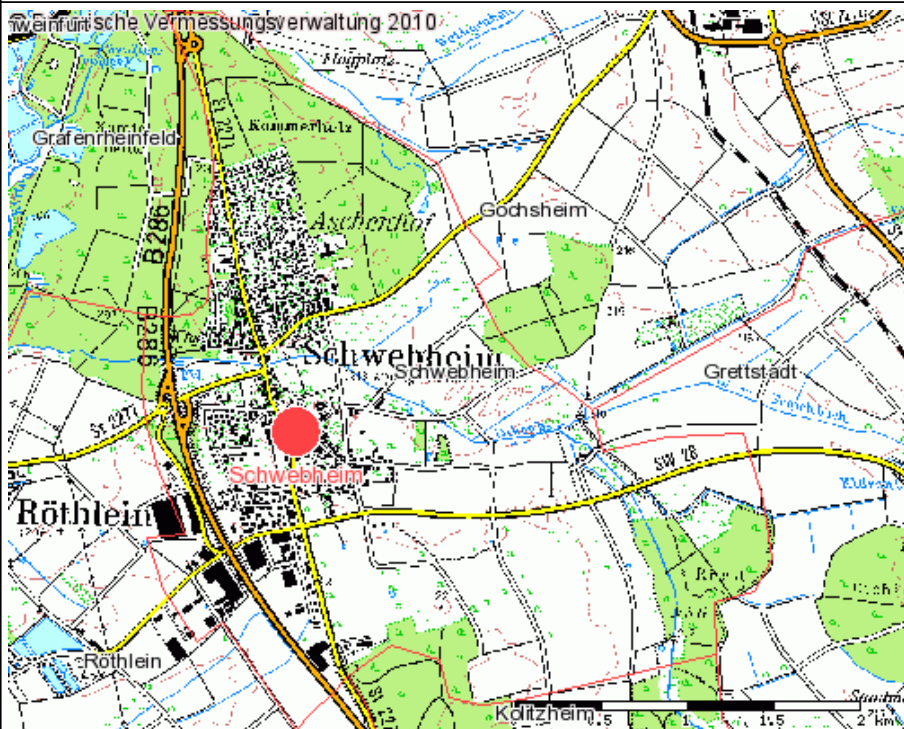
		6 bis 10: 0 über 10: 1
--	--	---------------------------

Haushalte in Schwebheim

Nutzer	Meldungen	Unterversorgt (<1 MBit)	Erhöhter Bedarf
Haushalte	54	29	0

Derzeitige Technologie (Mehrfachnennung möglich)	Meldungen	
Telefon-Modem:	2	
ISDN	1	
DSL	47	unter 0,5: 12 0,5 bis 1: 16 1 bis 3: 14 3 bis 6: 1 6 bis 10: 0 über 10: 0
WLAN	4	
WiMAX	0	
GSM/UMTS	1	
Kabel	8	
Satellit	0	
Standleitung	0	unter 0,5: 0 0,5 bis 1: 0 1 bis 3: 0 3 bis 6: 0 6 bis 10: 0 über 10: 0
Sonstiges	0	unter 0,5: 0 0,5 bis 1: 0 1 bis 3: 0 3 bis 6: 0 6 bis 10: 0 über 10: 0
Kein Internet	0	

Schwebheim: Unterversorgte Nutzer



Kartenthemen

- Unterversorgte Ortsteile gesamt
 - 1 bis 5 (Unternehmen, Landw. Betriebe, Öff. Einricht., Haushalte)
 - (6 bis 10 Unternehmen, Landw. Betriebe, Öff. Einricht., Haushalte)
 - 11 und mehr (Unternehmen, Landw. Betriebe, Öff. Einricht., Haushalte)

Hintergrundthemen

- Digitale Luftbildkarte (ab M. 1:10.000)
- Digitale Ortskarte (ab M. 1:10.000)
- Topografische Karte (ab M. 1:50.000 bis M. 1:10.000)
- Reg. Bez. -Grenze



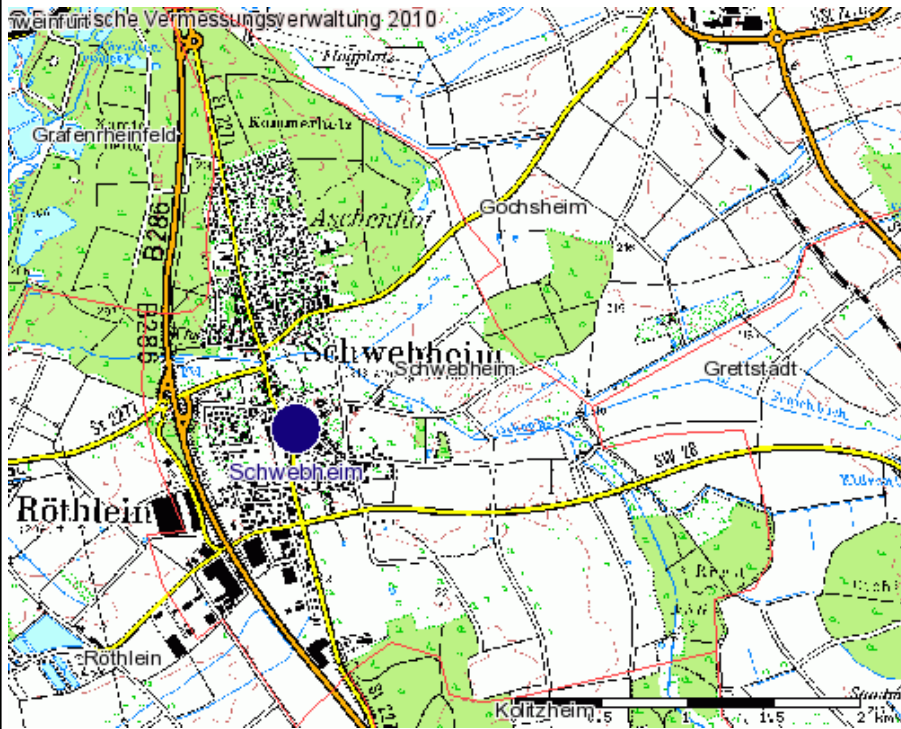
- Landkreisgrenze



- Gemeindegrenze



Schwebheim: Erhöhter Bedarf





Kartenthemen

- Ortsteile mit Mehrbedarf gesamt
 - 1 bis 5 (Unternehmen, Landw. Betriebe, Öff. Einricht., Haushalte)
 - (6 bis 10 Unternehmen, Landw. Betriebe, Öff. Einricht., Haushalte)
 - 11 und mehr (Unternehmen, Landw. Betriebe, Öff. Einricht., Haushalte)

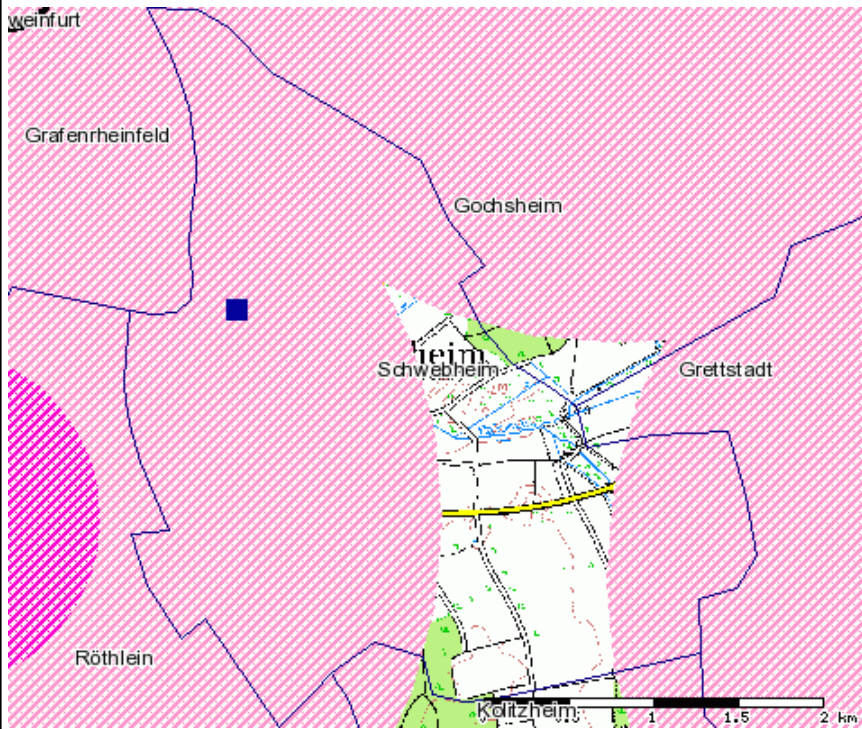
Hintergrundthemen

- Digitale Luftbildkarte (ab M. 1:10.000)
- Digitale Ortskarte (ab M. 1:10.000)
- Topografische Karte (ab M. 1:50.000 bis M. 1:10.000)
- Reg. Bez. -Grenze
- Landkreisgrenze
- Gemeindegrenze



Geodaten: © Bayer. Vermessungsverwaltung  powered by IHK-GIS 

Schwebheim: Breitbandinfrastruktur



Kartenthemen	
<input checked="" type="checkbox"/>	HVT-Standorte
	Standort HVT Telekom
<input checked="" type="checkbox"/>	HVT-Radien
	Radius 1 km
	Radius 3 km
<input checked="" type="checkbox"/>	Standorte Deutsche Funkturm GmbH (DFMG)
	Standort DFMG
<input checked="" type="checkbox"/>	Mobilfunkstandorte Vodafone
	Freistehende Masten Vodafone
Hintergrundthemen	
<input checked="" type="checkbox"/>	Topografische Karte (ab M. 1:50.000 bis M. 1:10.000)
<input checked="" type="checkbox"/>	Reg.Bez.-Grenze
	Landkreisgrenze
<input checked="" type="checkbox"/>	Gemeindegrenze
	

Geodaten: © Bayer. Vermessungsverwaltung  powered by IHK-GIS 